

Asociatividad para la equidad territorial

DEPARTAMENTO
ADMINISTRATIVO
DE PLANEACIÓN

AGENDA ANTIOQUIA 2040
UNIDOS Construimos nuestro futuro



GOBERNACIÓN DE ANTIOQUIA



UNIDOS

Apuestas de desarrollo territorial

AGENDA ANTIOQUIA 2040
UNIDOS Construimos nuestro futuro

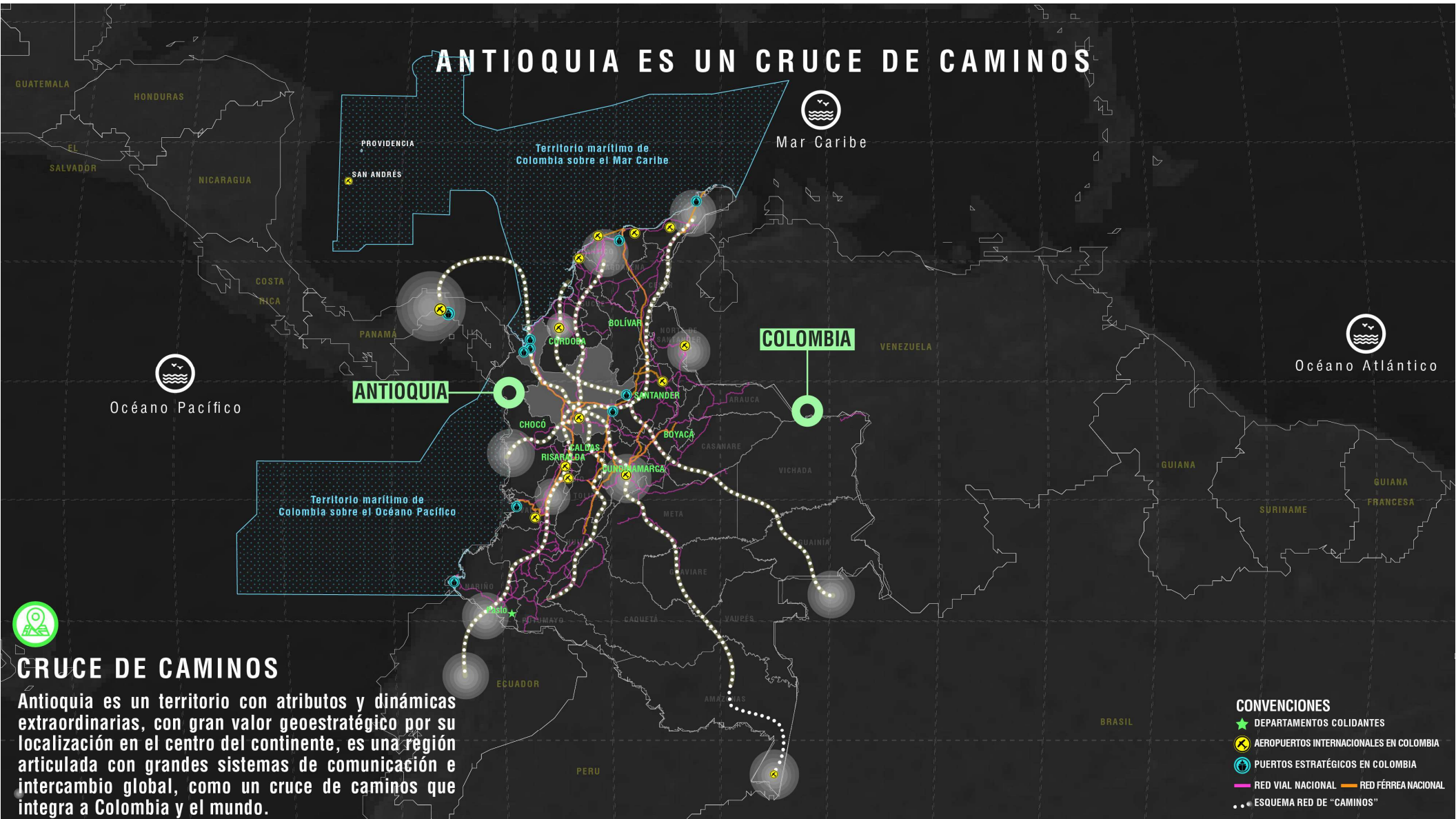


GOBERNACIÓN DE ANTIOQUIA



UNIDOS

ANTIOQUIA ES UN CRUCE DE CAMINOS



CRUCE DE CAMINOS

Antioquia es un territorio con atributos y dinámicas extraordinarias, con gran valor geoestratégico por su localización en el centro del continente, es una región articulada con grandes sistemas de comunicación e intercambio global, como un cruce de caminos que integra a Colombia y el mundo.

PREMISAS DEL MODELO DE DESARROLLO TERRITORIAL

+ Reconocer las potencialidades y características de nuestro territorio, a partir de la estructura natural para fomentar el desarrollo integral de la región.

+ Integrar Antioquia con sus diversos territorios y su entorno, para fomentar el desarrollo integral, armónico y regenerativo.

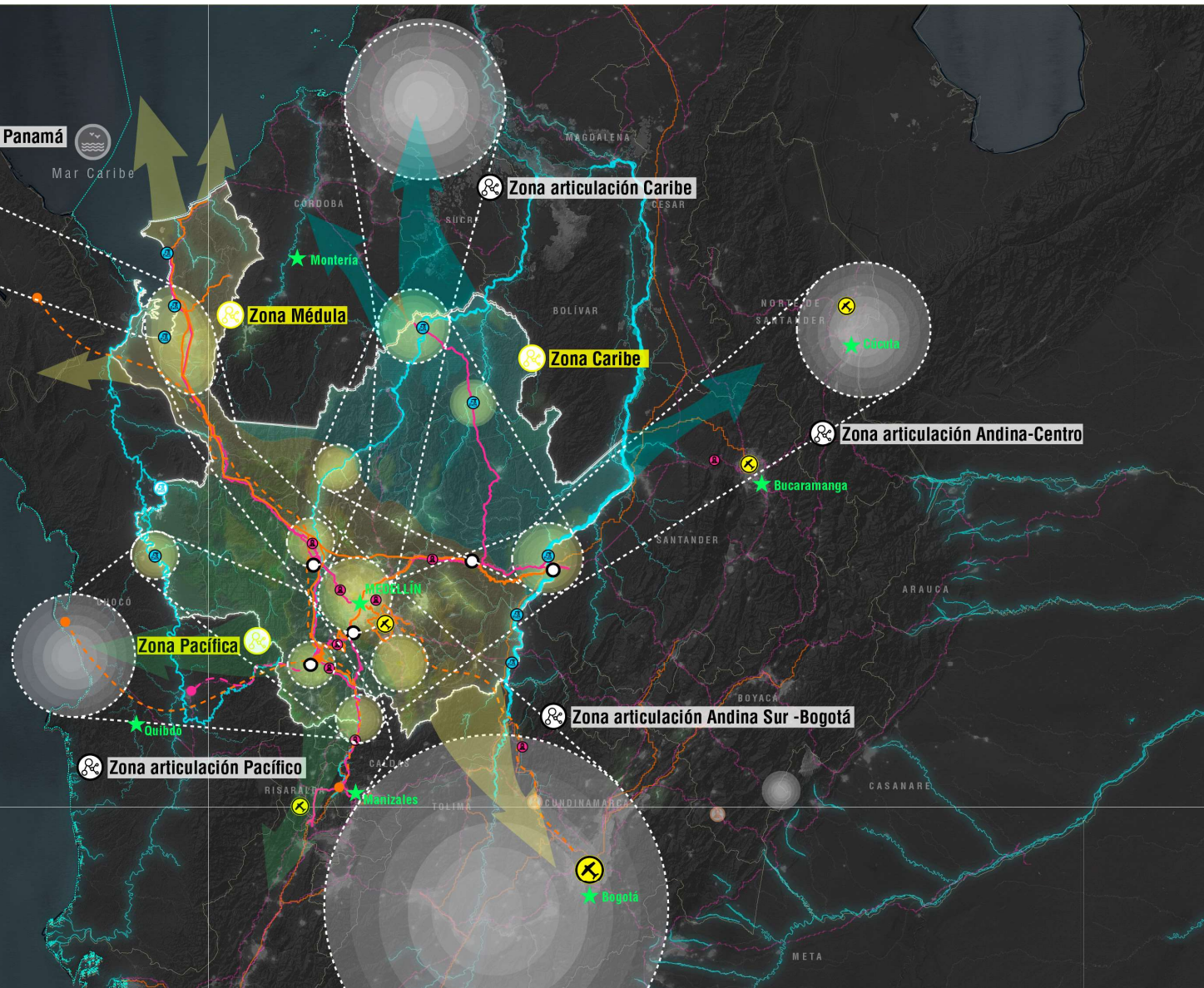
+ Integrar toda la sociedad antioqueña con nuestro territorio, comprendiendo el potencial que el trabajo UNIDOS representa para el futuro.

+ Fomentar el desarrollo integral y seguro del hábitat.

+ Conformar un sistema de centralidades competitivas que se articulan entre ellas y a las diferentes regiones del país.

+ Sintetizar las demandas de la sociedad para consolidar un sistema de proyectos en armonía con el Sistema Territorial de Antioquia.

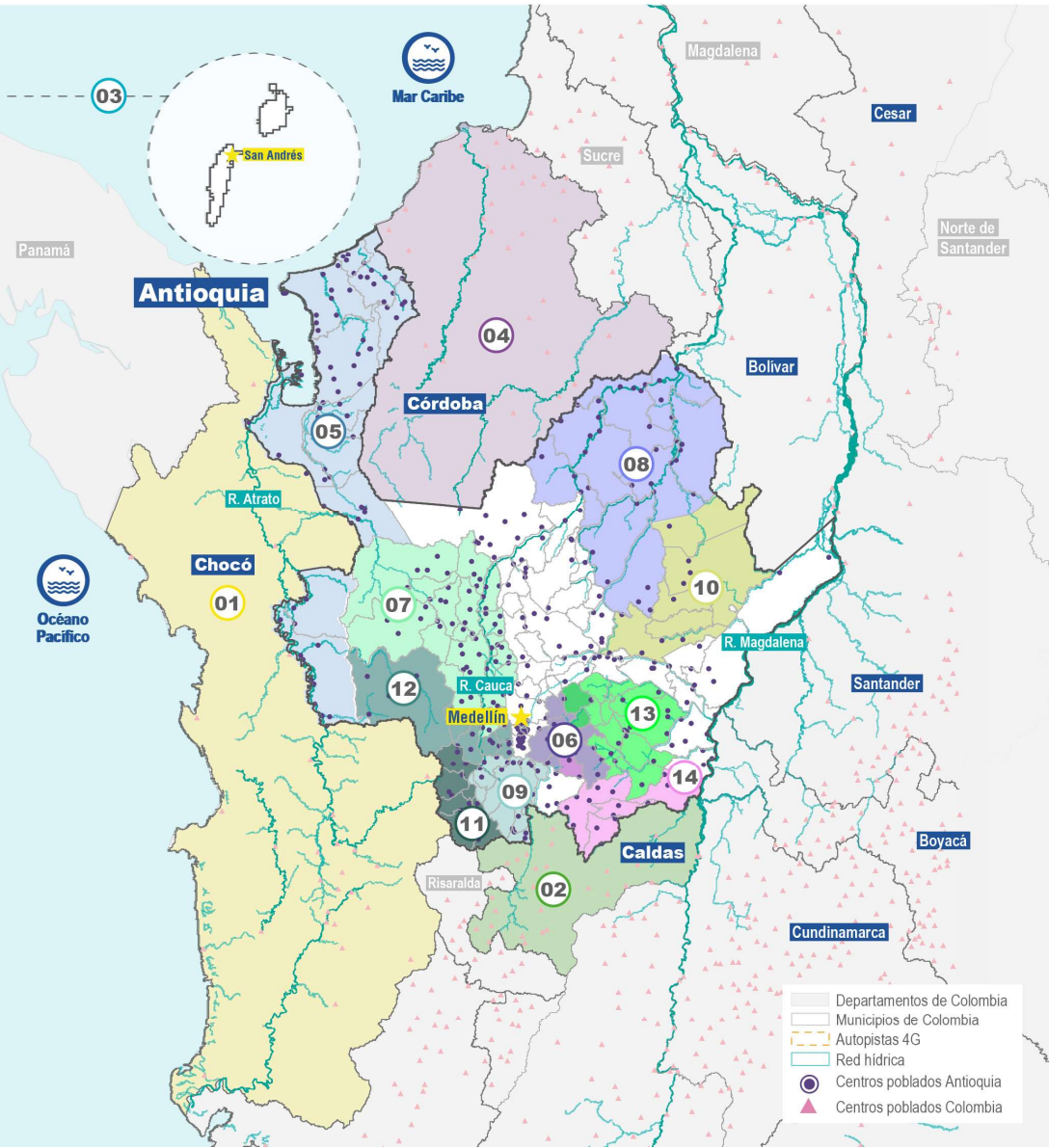
+ Consolidar la visión de la AA2040 como un departamento integrado a su entorno fronterizo y al mundo.



EAT

del departamento de Antioquia:

- 01 RAP de los dos mares**
Antioquia + Chocó
- 02 RAP del agua y la montaña**
Antioquia + Caldas
- 03 RAP Blue Bridge**
Antioquia + San Andrés
- 04 RAP de la paz, la vida y la no violencia**
Antioquia + Córdoba
- 05 RPG Urabá**
Apartadó, Arboletes, Carepa, Chigorodó, Murindó, Mutatá, Necoclí, San Juan, San Pedro, Turbo y Vigía del Fuerte.
- 06 RPG Región Aeroportuaria**
El Carmen, El Retiro, El Santuario, Guarne, La Ceja, La Unión, Marinilla, Rionegro y San Vicente.
- 07 RPG Occidente**
Abriaquí, Anzá, Armenia, Buriticá, Caicedo, Cañasgordas, Dabeiba, Ebéjico, Frontino, Giraldo, Heliconia, Liborina, Olaya, Peque, Sabanalarga, San Jerónimo, Santa Fe de Antioquia, Sopetrán y Uramita.
- 08 RPG del Bajo Cauca**
Cáceres, Caucasia, El Bagre, Nechí, Tarazá, Zaragoza, Amalfi y Anorí.
- 09 PAP Cartama**
Fredonia, Venecia, Jericó, Támesis, La Pintada, Valparaíso, Caramanta, Tarso, Pueblorrico, Montebello y Santa Bárbara.
- 10 PAP Minero agroecológica**
Segovia, Remedios, Vegachí, Yalí y Yolombó.
- 11 PAP San Juan**
Andes, Betania, Ciudad Bolívar, Hispania, Jardín y Salgar.
- 12 PAP Penderisco - Sinifaná**
Urrao, Caicedo, Anzá, Betulia, Titiribí, Angelópolis, Amagá y Concordia
- 13 PAP Del agua, bosques y el turismo**
Alejandría, Concepción, El Peñol, Granada, Guatapé, Marinilla, San Carlos, San Rafael, Cocorná, San Francisco, San Luis y San Vicente Ferrer.
- 14 PAP De la paz**
Argelia, La Unión, Nariño y Sonsón.



Departamentos de Colombia
Municipios de Colombia
Autopistas 4G
Red hídrica
Centros poblados Antioquia
Centros poblados Colombia

¿Qué es la Asociatividad territorial?



Es un instrumento de articulación y desarrollo territorial, que parte de las propias entidades territoriales de manera cooperativa para abordar problemas y temáticas conjuntas.

Permite **aprovechar las potencialidades** de los territorios.

Es un mecanismo idóneo para lograr **articulación e integralidad de objetivos, políticas, programas, proyectos y acciones**, en torno a una visión compartida de desarrollo.



Su objetivo es generar estrategias para abordar la planificación y gestión estratégica en ámbitos **supramunicipales, subregionales, supra departamentales o regionales**.

¿Qué es la Asociatividad territorial?

LA ASOCIATIVIDAD TERRITORIAL

PERMITE Y FORTALECE

01

Unificación de recursos

(humanos, técnicos y financieros), propicia economías de escala, que llevan a una **orientación más eficiente del gasto público.**

02

Institucionalidad y Gobernanza

Así como la **capacidad de negociación con otros actores claves del desarrollo.**

03

Sostenibilidad en el tiempo

Puede llevar a **procesos regionales más estratégicos** y a la formulación e implementación de políticas regionales diferenciadas.

¿Qué es la Asociatividad territorial?



Los factores que inciden en el funcionamiento de la asociatividad territorial son los siguientes:

- 01** Garantizar el **liderazgo de los gobiernos locales y regionales** en la gestión de las asociaciones territoriales
- 02** Entender el territorio como un **proceso dinámico de construcción social**
- 03** Garantizar la **naturaleza política y técnica** del proceso de planificación estratégica
- 04** La construcción de **visiones y agendas comunes** en los territorios
- 05** **Articular en su dimensión vertical con otros niveles de gobierno**, desde una triple perspectiva de coordinación, subsidiariedad y complementariedad

Marco jurídico de los Esquemas asociativos

CONSTITUCIÓN POLÍTICA COLOMBIANA

Artículo 321. Creación y Constitución de Provincias en el país.

LEY 1454. LOOT

Dicta normas y disposiciones de carácter orgánico para el ordenamiento del territorio y establece sus principios rectores

ORDENANZA DEPARTAMENTAL 068

Establece marco general para creación de las PAP

LEY 1962

Dispone que el ordenamiento territorial debe promover el establecimiento de las RAP como marcos de relaciones geográficas, económicas, culturales y funcionales

LEY 1953

Le atribuye a la Dirección de Gobierno y Gestión Territorial del Ministerio del Interior, dentro de sus objetivos, ejecutar la política pública de integración de la Nación con las entidades territoriales

DECRETO NACIONAL 900

Reglamenta parcialmente la Ley 1962 de 2019 en lo relativo a las Regiones Administrativas y de Planificación - RAP.

DECRETO 1033

Reglamenta el funcionamiento de los Esquemas Asociativos Territoriales - EAT.

1.990

2011

2016

2017

2018

2019

2.020

2.021

2.022

2.023

PROVINCIA CARTAMA
Ordenanza 54/2016

PROVINCIA PENDERISCO
Ordenanza 04/2018;

PROVINCIA SAN JUAN
Ordenanza 05/2018;

PROVINCIA LA PAZ
Ordenanza 06/2018;

PROVINCIA ABT
Ordenanza 11/2018

PROVINCIA MINERO AGROECOLÓGICA
Ordenanza 30/2019

RAP DE LOS DOS MARES
Acuerdo de voluntades 08/2020

RAP DEL AGUA Y LA MONTAÑA
Acuerdo de voluntades 04/2021

RAP BLUE BRIDGE
Acuerdo de voluntades 07/2022

RAP PAZ, VIDA Y NOVIOLENCIA
Acuerdo de voluntades 07/2022

RPG ORIENTE
Acuerdo de voluntades 07/2022

RPG URABÁ
Acuerdo de voluntades 07/2022

RPG OCCIDENTE
Acuerdo de voluntades 02/2023